

**STANISŁAW WIĘCKOWICZ
MORAWIANY**

Dotyczy działek: **241,**
 obręb 0001 Bejsce,
 jednostka ewidencyjna: 260301_2 Bejsce

Z A W I A D O M I E N I E
o czynnościach ustalenia przebiegu granic działek ewidencyjnych

Na podstawie §32 ust. 1 rozporządzenia Ministra Rozwoju, Pracy i Technologii w sprawie ewidencji gruntów i budynków z dnia 27 lipca 2021r. (tj. Dz.U. z 2021r. poz. 1390) oraz na podstawie zgłoszenia pracy geodezyjnej nr G.6642.287.2022 w Powiatowym Ośrodku Dokumentacji Geodezyjnej i Kartograficznej w Kazimierzy Wielkiej uprzejmie zawiadamiam, że zostaną przeprowadzone czynności ustalenia przebiegu granicy działki nr 356 z działką (działkami) oznaczoną (ymi) w ewidencji gruntów i budynków zgodnie z zamieszczoną poniżej tabelą.

Nr działki	Nr KW	Obręb	Jednostka ewidencyjna	Data i miejsce spotkania
241	AWZ 2/75 Nr.6042-1	0001 Bejsce	260301_2 Bejsce	w dniu 27.05.2022r. o godz. 16:00 w Bejskach (spotkanie w terenie - na drodze gminnej - od południowej strony działki nr 241, przy granicy z działką nr 356)

W związku z powyższym, jako zainteresowanych, zapraszam do wzięcia udziału w opisanych czynnościach.

W razie braku możliwości odnalezienia geodety w terenie proszę dzwonić pod numer telefonu: 606 735 739 lub 511 790 223.

GEODETA UPRAWNIONY

mgr inż. Anna Drabik
Nr upr. M.G.B.T.B. 7958

(podpis)

POUCZENIE

Zawiadomieni właściciele (władający) gruntami proszeni są o przybycie w oznaczonym terminie z wszelkimi dokumentami, jakie mogą być potrzebne przy ustaleniu granic ich gruntów oraz dokumentami tożsamości.

Udział w tych czynnościach leży w interesie zawiadomionego podmiotu, a nieusprawiedliwione niewzięcie w nich udziału nie będzie stanowić przeszkody do ich przeprowadzenia.

W imieniu osób nieobecnych mogą występować odpowiednio upoważnieni pełnomocnicy. Dokument świadczący o pełnomocnictwie jednorazowym zostanie dołączony do akt.

W przypadku współwłasności, współużytkowania wieczystego, małżeńskiej wspólności ustawowej - uczestnikami postępowania są wszystkie strony.

LELITO DANUTA

KRAKÓW

Dotyczy działek: 243,
obwód 0001 Bejsce,
jednostka ewidencyjna: 260301_2 Bejsce

Z A W I A D O M I E N I E

o czynnościach ustalenia przebiegu granic działek ewidencyjnych

Na podstawie §32 ust. 1 rozporządzenia Ministra Rozwoju, Pracy i Technologii w sprawie ewidencji gruntów i budynków z dnia 27 lipca 2021r. (tj. Dz.U. z 2021r. poz. 1390) oraz na podstawie zgłoszenia pracy geodezyjnej nr G.6642.287.2022 w Powiatowym Ośrodku Dokumentacji Geodezyjnej i Kartograficznej w Kazimierzy Wielkiej uprzejmie zawiadamiam, że zostaną przeprowadzone czynności ustalenia przebiegu granicy działki nr 356 z działką (działkami) oznaczoną (ymi) w ewidencji gruntów i budynków zgodnie z zamieszczoną poniżej tabelą.

Nr działki	Nr KW	Obwód	Jednostka ewidencyjna	Data i miejsce spotkania
243	AN 2728/2011	0001 Bejsce	260301_2 Bejsce	w dniu 27.05.2022r. o godz. 16:00 w Bejskach (spotkanie w terenie - na drodze gminnej - od południowej strony działki nr 243, przy granicy z działką nr 356)

W związku z powyższym, jako zainteresowanych, zapraszam do wzięcia udziału w opisanych czynnościach.

W razie braku możliwości odnalezienia geodety w terenie proszę dzwonić pod numer telefonu: 606 735 739 lub 511 790 223.

GEODETA UPRAWNIONY

mgr inż. Anna Drabik
Nr upr. M.G.P. B. 7958

(podpis)

POUCZENIE

Zawiadomieni właściciele (władający) gruntami proszeni są o przybycie w oznaczonym terminie z wszelkimi dokumentami, jakie mogą być potrzebne przy ustaleniu granic gruntów oraz dokumentami tożsamości.

Udział w tych czynnościach leży w interesie zawiadomionego podmiotu, a nieusprawiedliwione niewzięcie w nich udziału nie będzie stanowiło przeszkody do ich przeprowadzenia.

W imieniu osób nieobecnych mogą występować odpowiednio upoważnieni pełnomocnicy. Dokument świadczący o pełnomocnictwie jednorazowym zostanie dołączony do akt.

W przypadku współwłasności, współzyskowności, małżeńskiej wspólności ustawowej - uczestnikami postępowania są wszystkie strony.

**SKOWRON BARBARA
BEJSCE**

Dotyczy działek: 244,
obręb 0001 Bejsce,
jednostka ewidencyjna: 260301_2 Bejsce

Z A W I A D O M I E N I E
o czynnościach ustalenia przebiegu granic działek ewidencyjnych

Na podstawie §32 ust. 1 rozporządzenia Ministra Rozwoju, Pracy i Technologii w sprawie ewidencji gruntów i budynków z dnia 27 lipca 2021r. (tj. Dz.U. z 2021r. poz. 1390) oraz na podstawie zgłoszenia pracy geodezyjnej nr G.6642.287.2022 w Powiatowym Ośrodku Dokumentacji Geodezyjnej i Kartograficznej w Kazimierzy Wielkiej uprzejmie zawiadamiam, że zostaną przeprowadzone czynności ustalenia przebiegu granicy działki nr 356 z działką (działkami) oznaczoną (ymi) w ewidencji gruntów i budynków zgodnie z zamieszczoną poniżej tabelą.

Nr działki	Nr KW	Obręb	Jednostka ewidencyjna	Data i miejsce spotkania
244	AWZ 4/78 Nr.7019 BIDR.680.1.2016	0001 Bejsce	260301_2 Bejsce	w dniu 27.05.2022r. o godz. 16:00 w Bejskach (spotkanie w terenie - na drodze gminnej - od południowej strony działki nr 244, przy granicy z działką nr 356)

W związku z powyższym, jako zainteresowanych, zapraszam do wzięcia udziału w opisanych czynnościach.

W razie braku możliwości odnalezienia geodety w terenie proszę dzwonić pod numer telefonu: 606 735 739 lub 511 790 223.

GEODETA UPRAWNIONY

Anna Drabik
mgr inż. Anna Drabik
Nr upr. M.G.E.i.B.: 7958

(podpis)

POUCZENIE

Zawiadomieni właściciele (władający) gruntami proszeni są o przybycie w oznaczonym terminie z wszelkimi dokumentami, jakie mogą być potrzebne przy ustaleniu granic ich gruntów oraz dokumentami tożsamości.

Udział w tych czynnościach leży w interesie zawiadomionego podmiotu, a nieusprawiedliwione niewzięcie w nich udziału nie będzie stanowić przeszkody do ich przeprowadzenia.

W imieniu osób nieobecnych mogą występować odpowiednio upoważnieni pełnomocnicy. Dokument świadczący o pełnomocnictwie jednorazowym zostanie dołączony do akt.

W przypadku współwłasności, współużytkowania wieczystego, małżeńskiej wspólności ustawowej - uczestnikami postępowania są wszystkie strony.

**KOŚCIELNIAK ALINA
BEJSCE**

Dotyczy działek: 245/2,
obręb 0001 Bejsce,
jednostka ewidencyjna: 260301_2 Bejsce

Z A W I A D O M I E N I E
o czynnościach ustalenia przebiegu granic działek ewidencyjnych

Na podstawie §32 ust. 1 rozporządzenia Ministra Rozwoju, Pracy i Technologii w sprawie ewidencji gruntów i budynków z dnia 27 lipca 2021r. (tj. Dz.U. z 2021r. poz. 1390) oraz na podstawie zgłoszenia pracy geodezyjnej nr G.6642.287.2022 w Powiatowym Ośrodku Dokumentacji Geodezyjnej i Kartograficznej w Kazimierzy Wielkiej uprzejmie zawiadamiam, że zostaną przeprowadzone czynności ustalenia przebiegu granicy działki nr 356 z działką (działkami) oznaczoną (ymi) w ewidencji gruntów i budynków zgodnie z zamieszczoną poniżej tabelą.

Nr działki	Nr KW	Obręb	Jednostka ewidencyjna	Data i miejsce spotkania
245/2	AN 2913/90	0001 Bejsce	260301_2 Bejsce	w dniu 27.05.2022r. o godz. 16:00 w Bejskach (spotkanie w terenie - na drodze gminnej - od południowej strony działki nr 245/2, przy granicy z działką nr 356)

W związku z powyższym, jako zainteresowanych, zapraszam do wzięcia udziału w opisanych czynnościach.

W razie braku możliwości odnalezienia geodety w terenie proszę dzwonić pod numer telefonu: 606 735 739 lub 511 790 223.

GEODETA UPRAWNIONY

mgr inż. Anna Drabik

Nr upr.: M:G:Pa:B: 7958.....

(podpis)

POUCZENIE

Zawiadomieni właściciele (władający) gruntami proszeni są o przybycie w oznaczonym terminie z wszelkimi dokumentami, jakie mogą być potrzebne przy ustaleniu granic ich gruntów oraz dokumentami tożsamości.

Udział w tych czynnościach leży w interesie zawiadomionego podmiotu, a nieusprawiedliwione niewzięcie w nich udziału nie będzie stanowić przeszkody do ich przeprowadzenia.

W imieniu osób nieobecnych mogą występować odpowiednio upoważnieni pełnomocnicy. Dokument świadczący o pełnomocnictwie jednorazowym zostanie dołączony do akt.

W przypadku współwłasności, współużytkowania wieczystego, małżeńskiej wspólności ustawowej - uczestnikami postępowania są wszystkie strony.

**ŁUCKA JÓZEF
BEJSCE**

Dotyczy działek: 254,
obręb 0001 Bejsce,
jednostka ewidencyjna: 260301_2 Bejsce


Z A W I A D O M I E N I E
o czynnościach ustalenia przebiegu granic działek ewidencyjnych

Na podstawie §32 ust. 1 rozporządzenia Ministra Rozwoju, Pracy i Technologii w sprawie ewidencji gruntów i budynków z dnia 27 lipca 2021r. (tj. Dz.U. z 2021r. poz. 1390) oraz na podstawie zgłoszenia pracy geodezyjnej nr G.6642.287.2022 w Powiatowym Ośrodku Dokumentacji Geodezyjnej i Kartograficznej w Kazimierzy Wielkiej uprzejmie zawiadamiam, że zostaną przeprowadzone czynności ustalenia przebiegu granicy działki nr 356 z działką (działkami) oznaczoną (ymi) w ewidencji gruntów i budynków zgodnie z zamieszczoną poniżej tabelą.

Nr działki	Nr KW	Obręb	Jednostka ewidencyjna	Data i miejsce spotkania
254	AN 380/82	0001 Bejsce	260301_2 Bejsce	w dniu 27.05.2022r. o godz. 16:00 w Bejskach (spotkanie w terenie - na drodze gminnej - od południowej strony działki nr 254, przy granicy z działką nr 356)

W związku z powyższym, jako zainteresowanych, zapraszam do wzięcia udziału w opisanych czynnościach.

W razie braku możliwości odnalezienia geodety w terenie proszę dzwonić pod numer telefonu: 606 735 739 lub 511 790 223.

GEODETA UPRAWNIONY

mgr inż. Anna Drabik
Nr upr. M.G.P. B. 7958

.....
(podpis)

POUCZENIE

Zawiadomieni właściciele (władający) gruntami proszeni są o przybycie w oznaczonym terminie z wszelkimi dokumentami, jakie mogą być potrzebne przy ustaleniu granic ich gruntów oraz dokumentami tożsamości.

Udział w tych czynnościach leży w interesie zawiadomionego podmiotu, a nieusprawiedliwione niewzięcie w nich udziału nie będzie stanowić przeszkody do ich przeprowadzenia.

W imieniu osób nieobecnych mogą występować odpowiednio upoważnieni pełnomocnicy. Dokument świadczący o pełnomocnictwie jednorazowym zostanie dołączony do akt.

W przypadku współwłasności, współużytkowania wieczystego, małżeńskiej wspólności ustawowej - uczestnikami postępowania są wszystkie strony.

**ŚCIUPIDER MAŁGOZATA
CHICAGO - USA**

Dotyczy działek: 258,
obręb 0001 Bejsce,
jednostka ewidencyjna: 260301_2 Bejsce

Z A W I A D O M I E N I E
o czynnościach ustalenia przebiegu granic działek ewidencyjnych

Na podstawie §32 ust. 1 rozporządzenia Ministra Rozwoju, Pracy i Technologii w sprawie ewidencji gruntów i budynków z dnia 27 lipca 2021r. (tj. Dz.U. z 2021r. poz. 1390) oraz na podstawie zgłoszenia pracy geodezyjnej nr G.6642.287.2022 w Powiatowym Ośrodku Dokumentacji Geodezyjnej i Kartograficznej w Kazimierzy Wielkiej uprzejmie zawiadamiam, że zostaną przeprowadzone czynności ustalenia przebiegu granicy działki nr 356 z działką (działkami) oznaczoną (ymi) w ewidencji gruntów i budynków zgodnie z zamieszczoną poniżej tabelą.

Nr działki	Nr KW	Obręb	Jednostka ewidencyjna	Data i miejsce spotkania
258	AN 459/92	0001 Bejsce	260301_2 Bejsce	w dniu 27.05.2022r. o godz. 17:00 w Bejskach (spotkanie w terenie - na drodze gminnej - od południowej strony działki nr 258, przy granicy z działką nr 356)

W związku z powyższym, jako zainteresowanych, zapraszam do wzięcia udziału w opisanych czynnościach.

W razie braku możliwości odnalezienia geodety w terenie proszę dzwonić pod numer telefonu: 606 735 739 lub 511 790 223.

GEODETA UPRAWNIONY

mgr inż. Anna Drabik
Nr upr. M.G.P.B. 7958

(podpis)

POUCZENIE

Zawiadomieni właściciele (władający) gruntami proszeni są o przybycie w oznaczonym terminie z wszelkimi dokumentami, jakie mogą być potrzebne przy ustaleniu granic ich gruntów oraz dokumentami tożsamości.

Udział w tych czynnościach leży w interesie zawiadomionego podmiotu, a nieusprawiedliwione niewzięcie w nich udziału nie będzie stanowić przeszkody do ich przeprowadzenia.

W imieniu osób nieobecnych mogą występować odpowiednio upoważnieni pełnomocnicy. Dokument świadczący o pełnomocnictwie jednorazowym zostanie dołączony do akt.

W przypadku współwłasności, współużytkowania wieczystego, małżeńskiej wspólności ustawowej - uczestnikami postępowania są wszystkie strony.

**WITKOWSKI WŁADYSŁAW
SĘDZISZOWICE**

Dotyczy działek: 260,
obręb 0001 Bejsce,
jednostka ewidencyjna: 260301_2 Bejsce

Z A W I A D O M I E N I E
o czynnościach ustalenia przebiegu granic działek ewidencyjnych

Na podstawie §32 ust. 1 rozporządzenia Ministra Rozwoju, Pracy i Technologii w sprawie ewidencji gruntów i budynków z dnia 27 lipca 2021r. (tj. Dz.U. z 2021r. poz. 1390) oraz na podstawie zgłoszenia pracy geodezyjnej nr G.6642.287.2022 w Powiatowym Ośrodku Dokumentacji Geodezyjnej i Kartograficznej w Kazimierzy Wielkiej uprzejmie zawiadamiam, że zostaną przeprowadzone czynności ustalenia przebiegu granicy działki nr 356 z działką (działkami) oznaczoną (ymi) w ewidencji gruntów i budynków zgodnie z zamieszczoną poniżej tabelą.

Nr działki	Nr KW	Obręb	Jednostka ewidencyjna	Data i miejsce spotkania
260	-	0001 Bejsce	260301_2 Bejsce	w dniu 27.05.2022r. o godz. 17:00 w Bejskach (spotkanie w terenie - na drodze gminnej - od południowej strony działki nr 260, przy granicy z działką nr 356)

W związku z powyższym, jako zainteresowanych, zapraszam do wzięcia udziału w opisanych czynnościach.

W razie braku możliwości odnalezienia geodety w terenie proszę dzwonić pod numer telefonu: 606 735 739 lub 511 790 223.

GEODETA UPRAWNIONY

mgr inż. Anna Drabik
Nr upr. M.G.P.A.B. 7958

(podpis)

POUCZENIE

Zawiadomieni właściciele (władający) gruntami proszeni są o przybycie w oznaczonym terminie z wszelkimi dokumentami, jakie mogą być potrzebne przy ustaleniu granic ich gruntów oraz dokumentami tożsamości.

Udział w tych czynnościach leży w interesie zawiadomionego podmiotu, a nieusprawiedliwione niewzięcie w nich udziału nie będzie stanowić przeszkody do ich przeprowadzenia.

W imieniu osób nieobecnych mogą występować odpowiednio upoważnieni pełnomocnicy. Dokument świadczący o pełnomocnictwie jednorazowym zostanie dołączony do akt.

W przypadku współwłasności, współużytkowania wieczystego, małżeńskiej wspólności ustawowej - uczestnikami postępowania są wszystkie strony.

**KOPA ANNA
BEJSCE**

Dotyczy działek: **318,**
 obręb 0001 Bejsce,
 jednostka ewidencyjna: 260301_2 Bejsce


Z A W I A D O M I E N I E
o czynnościach ustalenia przebiegu granic działek ewidencyjnych

Na podstawie §32 ust. 1 rozporządzenia Ministra Rozwoju, Pracy i Technologii w sprawie ewidencji gruntów i budynków z dnia 27 lipca 2021r. (tj. Dz.U. z 2021r. poz. 1390) oraz na podstawie zgłoszenia pracy geodezyjnej nr G.6642.287.2022 w Powiatowym Ośrodku Dokumentacji Geodezyjnej i Kartograficznej w Kazimierzy Wielkiej uprzejmie zawiadamiam, że zostaną przeprowadzone czynności ustalenia przebiegu granicy działki nr 356 z działką (działkami) oznaczoną (ymi) w ewidencji gruntów i budynków zgodnie z zamieszczoną poniżej tabelą.

Nr działki	Nr KW	Obręb	Jednostka ewidencyjna	Data i miejsce spotkania
318	-	0001 Bejsce	260301_2 Bejsce	w dniu 27.05.2022r. o godz. 16:00 w Bejskach (spotkanie w terenie - na drodze gminnej - od północnej strony działki nr 318, przy granicy z działką nr 356)

W związku z powyższym, jako zainteresowanych, zapraszam do wzięcia udziału w opisanych czynnościach.

W razie braku możliwości odnalezienia geodety w terenie proszę dzwonić pod numer telefonu: 606 735 739 lub 511 790 223.

GEODETA UPRAWNIONY

mgr inż. Anna Drabik
Nr upr. M.G.P. B. 7958

(podpis)

POUCZENIE

Zawiadomieni właściciele (władający) gruntami proszeni są o przybycie w oznaczonym terminie z wszelkimi dokumentami, jakie mogą być potrzebne przy ustaleniu granic ich gruntów oraz dokumentami tożsamości.

Udział w tych czynnościach leży w interesie zawiadomionego podmiotu, a nieusprawiedliwione niewzięcie w nich udziału nie będzie stanowiło przeszkody do ich przeprowadzenia.

W imieniu osób nieobecnych mogą występować odpowiednio upoważnieni pełnomocnicy. Dokument świadczący o pełnomocnictwie jednorazowym zostanie dołączony do akt.

W przypadku współwłasności, współżyciowstwa wieczystego, małżeńskiej wspólności ustawowej - uczestnikami postępowania są wszystkie strony.

ŁYŚ WIOLETTA

GACKI

Dotyczy działek: 319,
obręb 0001 Bejsce,
jednostka ewidencyjna: 260301_2 Bejsce

Z A W I A D O M I E N I E

o czynnościach ustalenia przebiegu granic działek ewidencyjnych

Na podstawie §32 ust. 1 rozporządzenia Ministra Rozwoju, Pracy i Technologii w sprawie ewidencji gruntów i budynków z dnia 27 lipca 2021r. (tj. Dz.U. z 2021r. poz. 1390) oraz na podstawie zgłoszenia pracy geodezyjnej nr G.6642.287.2022 w Powiatowym Ośrodku Dokumentacji Geodezyjnej i Kartograficznej w Kazimierzy Wielkiej uprzejmie zawiadamiam, że zostaną przeprowadzone czynności ustalenia przebiegu granicy działki nr 356 z działką (działkami) oznaczoną (ymi) w ewidencji gruntów i budynków zgodnie z zamieszczoną poniżej tabelą.

Nr działki	Nr KW	Obręb	Jednostka ewidencyjna	Data i miejsce spotkania
319	AN 3522/01 AN 752/96	0001 Bejsce	260301_2 Bejsce	w dniu 27.05.2022r. o godz. 16:00 w Bejskach (spotkanie w terenie - na drodze gminnej - od północnej strony działki nr 319, przy granicy z działką nr 356)

W związku z powyższym, jako zainteresowanych, zapraszam do wzięcia udziału w opisanych czynnościach.

W razie braku możliwości odnalezienia geodety w terenie proszę dzwonić pod numer telefonu: 606 735 739 lub 511 790 223.

GEODETA UPRAWNIONY

mgr inż. Anna Drabik
Nr upr. M.G.E.I.B. 7958

(podpis)

POUCZENIE

Zawiadomieni właściciele (władający) gruntami proszeni są o przybycie w oznaczonym terminie z wszelkimi dokumentami, jakie mogą być potrzebne przy ustaleniu granic ich gruntów oraz dokumentami tożsamości.

Udział w tych czynnościach leży w interesie zawiadomionego podmiotu, a nieusprawiedliwione niewzięcie w nich udziału nie będzie stanowić przeszkody do ich przeprowadzenia.

W imieniu osób nieobecnych mogą występować odpowiednio upoważnieni pełnomocnicy. Dokument świadczący o pełnomocnictwie jednorazowym zostanie dołączony do akt.

W przypadku współwłasności, współużytkowania wieczystego, małżeńskiej wspólności ustawowej - uczestnikami postępowania są wszystkie strony.

**KOŚCIELNIAK ALINA
BEJSCE**

Dotyczy działek: 321/1, 322/1,
obręb 0001 Bejsce,
jednostka ewidencyjna: 260301_2 Bejsce

Z A W I A D O M I E N I E
o czynnościach ustalenia przebiegu granic działek ewidencyjnych

Na podstawie §32 ust. 1 rozporządzenia Ministra Rozwoju, Pracy i Technologii w sprawie ewidencji gruntów i budynków z dnia 27 lipca 2021r. (tj. Dz.U. z 2021r. poz. 1390) oraz na podstawie zgłoszenia pracy geodezyjnej nr G.6642.287.2022 w Powiatowym Ośrodku Dokumentacji Geodezyjnej i Kartograficznej w Kazimierzy Wielkiej uprzejmie zawiadamiam, że zostaną przeprowadzone czynności ustalenia przebiegu granicy działki nr 356 z działką (działkami) oznaczoną (ymi) w ewidencji gruntów i budynków zgodnie z zamieszczoną poniżej tabelą.

Nr działki	Nr KW	Obręb	Jednostka ewidencyjna	Data i miejsce spotkania
321/1	AN 2913/90	0001 Bejsce	260301_2 Bejsce	w dniu 27.05.2022r. o godz. 16:00 w Bejskach (spotkanie w terenie - na drodze gminnej - od północnej strony działki nr 321/1, przy granicy z działką nr 356)
322/1	AN 2913/90	0001 Bejsce	260301_2 Bejsce	w dniu 27.05.2022r. o godz. 16:00 w Bejskach (spotkanie w terenie - na drodze gminnej - od północnej strony działki nr 322/1, przy granicy z działką nr 356)

W związku z powyższym, jako zainteresowanych, zapraszam do wzięcia udziału w opisanych czynnościach.

W razie braku możliwości odnalezienia geodety w terenie proszę dzwonić pod numer telefonu: 606 735 739 lub 511 790 223.

GEODETA UPRAWNIONY

mgr inż. Anna Drabik
Nr upr. M.G.P. B. 7958

(podpis)

POUCZENIE

Zawiadomieni właściciele (władający) gruntami proszeni są o przybycie w oznaczonym terminie z wszelkimi dokumentami, jakie mogą być potrzebne przy ustaleniu granic ich gruntów oraz dokumentami tożsamości.

Udział w tych czynnościach leży w interesie zawiadomionego podmiotu, a nieusprawiedliwione niewzięcie w nich udziału nie będzie stanowić przeszkody do ich przeprowadzenia.

W imieniu osób nieobecnych mogą występować odpowiednio upoważnieni pełnomocnicy. Dokument świadczący o pełnomocnictwie jednorazowym zostanie dołączony do akt.

W przypadku współwłasności, współużytkowania wieczystego, małżeńskiej wspólności ustawowej - uczestnikami postępowania są wszystkie strony.

**ŁUCKA JÓZEF
BEJSCE**

Dotyczy działek: 338,
obręb 0001 Bejsce,
jednostka ewidencyjna: 260301_2 Bejsce

Z A W I A D O M I E N I E
o czynnościach ustalenia przebiegu granic działek ewidencyjnych

Na podstawie §32 ust. 1 rozporządzenia Ministra Rozwoju, Pracy i Technologii w sprawie ewidencji gruntów i budynków z dnia 27 lipca 2021r. (tj. Dz.U. z 2021r. poz. 1390) oraz na podstawie zgłoszenia pracy geodezyjnej nr G.6642.287.2022 w Powiatowym Ośrodku Dokumentacji Geodezyjnej i Kartograficznej w Kazimierzy Wielkiej uprzejmie zawiadamiam, że zostaną przeprowadzone czynności ustalenia przebiegu granicy działki nr 356 z działką (działkami) oznaczoną (ymi) w ewidencji gruntów i budynków zgodnie z zamieszczoną poniżej tabelą.

Nr działki	Nr KW	Obręb	Jednostka ewidencyjna	Data i miejsce spotkania
338	AN 380/82	0001 Bejsce	260301_2 Bejsce	w dniu 27.05.2022r. o godz. 16:00 w Bejskach (spotkanie w terenie - na drodze gminnej - od północnej strony działki nr 338, przy granicy z działką nr 356)

W związku z powyższym, jako zainteresowanych, zapraszam do wzięcia udziału w opisanych czynnościach.

W razie braku możliwości odnalezienia geodety w terenie proszę dzwonić pod numer telefonu: 606 735 739 lub 511 790 223.

GEODETA UPRAWNIONY

Anna Drabik
mgr inż. Anna Drabik
Nr upr. M.G.P. B. 7958

(podpis)

POUCZENIE

Zawiadomieni właściciele (władający) gruntami proszeni są o przybycie w oznaczonym terminie z wszelkimi dokumentami, jakie mogą być potrzebne przy ustaleniu granic ich gruntów oraz dokumentami tożsamości.

Udział w tych czynnościach leży w interesie zawiadomionego podmiotu, a nieusprawiedliwione niewzięcie w nich udziału nie będzie stanowić przeszkody do ich przeprowadzenia.

W imieniu osób nieobecnych mogą występować odpowiednio upoważnieni pełnomocnicy. Dokument świadczący o pełnomocnictwie jednorazowym zostanie dołączony do akt.

W przypadku współwłasności, współużytkowania wieczystego, małżeńskiej wspólności ustawowej - uczestnikami postępowania są wszystkie strony.

**JAGIELNIK LIDIA
BEJSCE**

Dotyczy działek: 342,
obręb 0001 Bejsce,
jednostka ewidencyjna: 260301_2 Bejsce

Z A W I A D O M I E N I E
o czynnościach ustalenia przebiegu granic działek ewidencyjnych

Na podstawie §32 ust. 1 rozporządzenia Ministra Rozwoju, Pracy i Technologii w sprawie ewidencji gruntów i budynków z dnia 27 lipca 2021r. (tj. Dz.U. z 2021r. poz. 1390) oraz na podstawie zgłoszenia pracy geodezyjnej nr G.6642.287.2022 w Powiatowym Ośrodku Dokumentacji Geodezyjnej i Kartograficznej w Kazimierzy Wielkiej uprzejmie zawiadamiam, że zostaną przeprowadzone czynności ustalenia przebiegu granicy działki nr 356 z działką (działkami) oznaczoną (ymi) w ewidencji gruntów i budynków zgodnie z zamieszczoną poniżej tabelą.

Nr działki	Nr KW	Obręb	Jednostka ewidencyjna	Data i miejsce spotkania
342	AWZ 13/75 NR.6042-1	0001 Bejsce	260301_2 Bejsce	w dniu 27.05.2022r. o godz. 17:00 w Bejskach (spotkanie w terenie - na drodze gminnej - od północnej strony działki nr 342, przy granicy z działką nr 356)

W związku z powyższym, jako zainteresowanych, zapraszam do wzięcia udziału w opisanych czynnościach.

W razie braku możliwości odnalezienia geodety w terenie proszę dzwonić pod numer telefonu: 606 735 739 lub 511 790 223.

GEODETA UPRAWNIONY

mgr inż. Anna Drabik
Nr upr. M.G.P.B. 7958

(podpis)

POUCZENIE

Zawiadomieni właściciele (władający) gruntami proszeni są o przybycie w oznaczonym terminie z wszelkimi dokumentami, jakie mogą być potrzebne przy ustaleniu granic ich gruntów oraz dokumentami tożsamości.

Udział w tych czynnościach leży w interesie zawiadomionego podmiotu, a nieusprawiedliwione niewzięcie w nich udziału nie będzie stanowić przeszkody do ich przeprowadzenia.

W imieniu osób nieobecnych mogą występować odpowiednio upoważnieni pełnomocnicy. Dokument świadczący o pełnomocnictwie jednorazowym zostanie dołączony do akt.

W przypadku współwłasności, współużytkowania wieczystego, małżeńskiej wspólności ustawowej - uczestnikami postępowania są wszystkie strony.

**SKOWRON BARBARA
BEJSCE**

Dotyczy działek: 320, 346,
obręb 0001 Bejsce,
jednostka ewidencyjna: 260301_2 Bejsce

Z A W I A D O M I E N I E
o czynnościach ustalenia przebiegu granic działek ewidencyjnych

Na podstawie §32 ust. 1 rozporządzenia Ministra Rozwoju, Pracy i Technologii w sprawie ewidencji gruntów i budynków z dnia 27 lipca 2021r. (tj. Dz.U. z 2021r. poz. 1390) oraz na podstawie zgłoszenia pracy geodezyjnej nr G.6642.287.2022 w Powiatowym Ośrodku Dokumentacji Geodezyjnej i Kartograficznej w Kazimierzy Wielkiej uprzejmie zawiadamiam, że zostaną przeprowadzone czynności ustalenia przebiegu granicy działki nr 356 z działką (działkami) oznaczoną (ymi) w ewidencji gruntów i budynków zgodnie z zamieszczoną poniżej tabelą.

Nr działki	Nr KW	Obręb	Jednostka ewidencyjna	Data i miejsce spotkania
320	AWZ 4/78 Nr.7019 BIDR.680.1.2016	0001 Bejsce	260301_2 Bejsce	w dniu 27.05.2022r. o godz. 16:00 w Bejskach (spotkanie w terenie - na drodze gminnej - od północnej strony działki nr 320, przy granicy z działką nr 356)
346	AWZ 87/76 Nr.7019	0001 Bejsce	260301_2 Bejsce	w dniu 27.05.2022r. o godz. 17:00 w Bejskach (spotkanie w terenie - na drodze gminnej - od północnej strony działki nr 346, przy granicy z działką nr 356)

W związku z powyższym, jako zainteresowanych, zapraszam do wzięcia udziału w opisanych czynnościach.

W razie braku możliwości odnalezienia geodety w terenie proszę dzwonić pod numer telefonu: 606 735 739 lub 511 790 223.

GEODETA UPRAWNIONY

.....
mgr inż. Anna Drabik
Nr upr. M.G.P.I.B. 7958

(podpis)

POUCZENIE

Zawiadomieni właściciele (władający) gruntami proszeni są o przybycie w oznaczonym terminie z wszelkimi dokumentami, jakie mogą być potrzebne przy ustaleniu granic ich gruntów oraz dokumentami tożsamości.

Udział w tych czynnościach leży w interesie zawiadomionego podmiotu, a nieusprawiedliwione niewzięcie w nich udziału nie będzie stanowić przeszkody do ich przeprowadzenia.

W imieniu osób nieobecnych mogą występować odpowiednio upoważnieni pełnomocnicy. Dokument świadczący o pełnomocnictwie jednorazowym zostanie dołączony do akt.

W przypadku współwłasności, współużytkowania wieczystego, małżeńskiej wspólności ustawowej - uczestnikami postępowania są wszystkie strony.

**BODZICH MARIA
BEJSCE**

Dotyczy działek: 266, 350,
obręb 0001 Bejsce,
jednostka ewidencyjna: 260301_2 Bejsce

Z A W I A D O M I E N I E
o czynnościach ustalenia przebiegu granic działek ewidencyjnych

Na podstawie §32 ust. 1 rozporządzenia Ministra Rozwoju, Pracy i Technologii w sprawie ewidencji gruntów i budynków z dnia 27 lipca 2021r. (tj. Dz.U. z 2021r. poz. 1390) oraz na podstawie zgłoszenia pracy geodezyjnej nr G.6642.287.2022 w Powiatowym Ośrodku Dokumentacji Geodezyjnej i Kartograficznej w Kazimierzy Wielkiej uprzejmie zawiadamiam, że zostaną przeprowadzone czynności ustalenia przebiegu granicy działki nr 356 z działką (działkami) oznaczoną (ymi) w ewidencji gruntów i budynków zgodnie z zamieszczoną poniżej tabelą.

Nr działki	Nr KW	Obręb	Jednostka ewidencyjna	Data i miejsce spotkania
266	-	0001 Bejsce	260301_2 Bejsce	w dniu 27.05.2022r. o godz. 17:00 w Bejskach (spotkanie w terenie - na drodze gminnej - od południowej strony działki nr 266, przy granicy z działką nr 356)
350	-	0001 Bejsce	260301_2 Bejsce	w dniu 27.05.2022r. o godz. 17:00 w Bejskach (spotkanie w terenie - na drodze gminnej - od północnej strony działki nr 350, przy granicy z działką nr 356)

W związku z powyższym, jako zainteresowanych, zapraszam do wzięcia udziału w opisanych czynnościach.

W razie braku możliwości odnalezienia geodety w terenie proszę dzwonić pod numer telefonu: 606 735 739 lub 511 790 223.

GEODETA UPRAWNIONY

mgr inż. Anna Drabik
Nr upr. M.G.P.I.B. 7958

(podpis)

POUCZENIE

Zawiadomieni właściciele (władający) gruntami proszeni są o przybycie w oznaczonym terminie z wszelkimi dokumentami, jakie mogą być potrzebne przy ustaleniu granic ich gruntów oraz dokumentami tożsamości.

Udział w tych czynnościach leży w interesie zawiadomionego podmiotu, a nieusprawiedliwione niewzięcie w nich udziału nie będzie stanowić przeszkody do ich przeprowadzenia.

W imieniu osób nieobecnych mogą występować odpowiednio upoważnieni pełnomocnicy. Dokument świadczący o pełnomocnictwie jednorazowym zostanie dołączony do akt.

W przypadku współwłasności, współużytkowania wieczystego, małżeńskiej wspólności ustawowej - uczestnikami postępowania są wszystkie strony.

**BYSIEC STEFAN
KRZCZONÓW**

Dotyczy działek: 272, 355,
obręb 0001 Bejsce,
jednostka ewidencyjna: 260301_2 Bejsce


Z A W I A D O M I E N I E
o czynnościach ustalenia przebiegu granic działek ewidencyjnych

Na podstawie §32 ust. 1 rozporządzenia Ministra Rozwoju, Pracy i Technologii w sprawie ewidencji gruntów i budynków z dnia 27 lipca 2021r. (tj. Dz.U. z 2021r. poz. 1390) oraz na podstawie zgłoszenia pracy geodezyjnej nr G.6642.287.2022 w Powiatowym Ośrodku Dokumentacji Geodezyjnej i Kartograficznej w Kazimierzy Wielkiej uprzejmie zawiadamiam, że zostaną przeprowadzone czynności ustalenia przebiegu granicy działki nr 356 z działką (działkami) oznaczoną (ymi) w ewidencji gruntów i budynków zgodnie z zamieszczoną poniżej tabelą.

Nr działki	Nr KW	Obręb	Jednostka ewidencyjna	Data i miejsce spotkania
272	AN 725/90	0001 Bejsce	260301_2 Bejsce	w dniu 27.05.2022r. o godz. 17:00 w Bejskach (spotkanie w terenie - na drodze gminnej - od południowej strony działki nr 272, przy granicy z działką nr 356)
355	AN 725/90	0001 Bejsce	260301_2 Bejsce	w dniu 27.05.2022r. o godz. 17:00 w Bejskach (spotkanie w terenie - na drodze gminnej - od północnej strony działki nr 355, przy granicy z działką nr 356)

W związku z powyższym, jako zainteresowanych, zapraszam do wzięcia udziału w opisanych czynnościach.

W razie braku możliwości odnalezienia geodety w terenie proszę dzwonić pod numer telefonu: 606 735 739 lub 511 790 223.

GEODETA UPRAWNIONY

mgr inż. Anna Drabik
Nr upr. M.G.P.I.B. 7958

(podpis)

POUCZENIE

Zawiadomieni właściciele (władający) gruntami proszeni są o przybycie w oznaczonym terminie z wszelkimi dokumentami, jakie mogą być potrzebne przy ustaleniu granic ich gruntów oraz dokumentami tożsamości.

Udział w tych czynnościach leży w interesie zawiadomionego podmiotu, a nieusprawiedliwione niewzięcie w nich udziału nie będzie stanowić przeszkody do ich przeprowadzenia.

W imieniu osób nieobecnych mogą występować odpowiednio upoważnieni pełnomocnicy. Dokument świadczący o pełnomocnictwie jednorazowym zostanie dołączony do akt.

W przypadku współwłasności, współużytkowania wieczystego, małżeńskiej wspólności ustawowej - uczestnikami postępowania są wszystkie strony.

**BYSIEC ALINA
KRZCZONÓW**

Dotyczy działek: 272, 355,
obręb 0001 Bejsce,
jednostka ewidencyjna: 260301_2 Bejsce


Z A W I A D O M I E N I E
o czynnościach ustalenia przebiegu granic działek ewidencyjnych

Na podstawie §32 ust. 1 rozporządzenia Ministra Rozwoju, Pracy i Technologii w sprawie ewidencji gruntów i budynków z dnia 27 lipca 2021r. (tj. Dz.U. z 2021r. poz. 1390) oraz na podstawie zgłoszenia pracy geodezyjnej nr G.6642.287.2022 w Powiatowym Ośrodku Dokumentacji Geodezyjnej i Kartograficznej w Kazimierzy Wielkiej uprzejmie zawiadamiam, że zostaną przeprowadzone czynności ustalenia przebiegu granicy działki nr 356 z działką (działkami) oznaczoną (ymi) w ewidencji gruntów i budynków zgodnie z zamieszczoną poniżej tabelą.

Nr działki	Nr KW	Obręb	Jednostka ewidencyjna	Data i miejsce spotkania
272	AN 725/90	0001 Bejsce	260301_2 Bejsce	w dniu 27.05.2022r. o godz. 17:00 w Bejskach (spotkanie w terenie - na drodze gminnej - od południowej strony działki nr 272, przy granicy z działką nr 356)
355	AN 725/90	0001 Bejsce	260301_2 Bejsce	w dniu 27.05.2022r. o godz. 17:00 w Bejskach (spotkanie w terenie - na drodze gminnej - od północnej strony działki nr 355, przy granicy z działką nr 356)

W związku z powyższym, jako zainteresowanych, zapraszam do wzięcia udziału w opisanych czynnościach.

W razie braku możliwości odnalezienia geodety w terenie proszę dzwonić pod numer telefonu: 606 735 739 lub 511 790 223.

GEODETA UPRAWNIONY

mgr inż. Anna Drabik
Nr upr. M.G.E.I.B. 7958

(podpis)

POUCZENIE

Zawiadomieni właściciele (władający) gruntami proszeni są o przybycie w oznaczonym terminie z wszelkimi dokumentami, jakie mogą być potrzebne przy ustaleniu granic ich gruntów oraz dokumentami tożsamości.

Udział w tych czynnościach leży w interesie zawiadomionego podmiotu, a nieusprawiedliwione niewzięcie w nich udziału nie będzie stanowić przeszkody do ich przeprowadzenia.

W imieniu osób nieobecnych mogą występować odpowiednio upoważnieni pełnomocnicy. Dokument świadczący o pełnomocnictwie jednorazowym zostanie dołączony do akt.

W przypadku współwłasności, współużytkowania wieczystego, małżeńskiej wspólności ustawowej - uczestnikami postępowania są wszystkie strony.

STANKIEWICZ ROBERT PAWEŁ

ŁÓDŹ

Dotyczy działek: 368,
obręb 0001 Bejsce,
jednostka ewidencyjna: 260301_2 Bejsce

Z A W I A D O M I E N I E **o czynnościach ustalenia przebiegu granic działek ewidencyjnych**

Na podstawie §32 ust. 1 rozporządzenia Ministra Rozwoju, Pracy i Technologii w sprawie ewidencji gruntów i budynków z dnia 27 lipca 2021r. (tj. Dz.U. z 2021r. poz. 1390) oraz na podstawie zgłoszenia pracy geodezyjnej nr G.6642.287.2022 w Powiatowym Ośrodku Dokumentacji Geodezyjnej i Kartograficznej w Kazimierzy Wielkiej uprzejmie zawiadamiam, że zostaną przeprowadzone czynności ustalenia przebiegu granicy działki nr 356 z działką (działkami) oznaczoną (ymi) w ewidencji gruntów i budynków zgodnie z zamieszczoną poniżej tabelą.

Nr działki	Nr KW	Obręb	Jednostka ewidencyjna	Data i miejsce spotkania
368	AN 2820/2013	0001 Bejsce	260301_2 Bejsce	w dniu 27.05.2022r. o godz. 17:00 w Bejskach (spotkanie w terenie - na drodze gminnej - od zachodniej strony działki nr 368, przy granicy z działką nr 356)

W związku z powyższym, jako zainteresowanych, zapraszam do wzięcia udziału w opisanych czynnościach.

W razie braku możliwości odnalezienia geodety w terenie proszę dzwonić pod numer telefonu: 606 735 739 lub 511 790 223.

GEODETA UPRAWNIONY

mgr inż. Anna Drabik
Nr upr. M.G.P.: B. 7958

(podpis)

POUCZENIE

Zawiadomieni właściciele (władający) gruntami proszeni są o przybycie w oznaczonym terminie z wszelkimi dokumentami, jakie mogą być potrzebne przy ustaleniu granic ich gruntów oraz dokumentami tożsamości.

Udział w tych czynnościach leży w interesie zawiadomionego podmiotu, a nieusprawiedliwione niewzięcie w nich udziału nie będzie stanowić przeszkody do ich przeprowadzenia.

W imieniu osób nieobecnych mogą występować odpowiednio upoważnieni pełnomocnicy. Dokument świadczący o pełnomocnictwie jednorazowym zostanie dołączony do akt.

W przypadku współwłasności, współużytkowania wieczystego, małżeńskiej wspólności ustawowej - uczestnikami postępowania są wszystkie strony.